





Kwaliteit landschap & erfgoed

Legenda

Bestuurlijk & bebouwing

-  Gemeentegrens Bernheze
-  Gemeentegrenzen
-  Kernen van Bernheze
-  Bebouwing
-  Bedrijventerrein Heesch West

Landschappelijk






-  Natuurnetwerk Brabant
-  Peelrandbreuk
-  Kaderrichtlijn Water waterlichaam
-  Waterlopen
-  Rivier de Maas
-  Uiterwaarden
-  Komgronden

Infrastructuur

-  Wegen
-  Spoorlijn
-  NS station







Drie landschapstypen die we versterken

-  Dekzandgronden
 -  Dekzandvlakte: ruimte voor een industrieel agrarisch landschap met elementen van groen
 -  Dekzandrug: ruimte voor activiteiten met het landschap als inspiratiebron
-  Peelhorstlandschap: ruimte voor kleinschalige activiteiten, bos & natuur
-  Beekdallandschap: ruimte voor waterberging, kleinschalige activiteiten & bossen op de flanken



Toegankelijkheid en beleefbaarheid van erfgoed en landschap vergroten

-  Droge randen Peelrandbreuk
-  Natte randen Peelrandbreuk
-  Wijstgronden
-  Lager gelegen gedeelte (kom) in het landschap



We geven erfgoed een nieuwe toekomst



Erfgoedlocatie



Zichtlijnen