







Leefbare kernen

Legenda

Bestuurlijk & bebouwing

-  Gemeentegrens Bernheze
-  Gemeentegrenzen
-  Kernen van Bernheze
-  Bebouwing
-  Bedrijventerrein Heesch West

Landschappelijk

-  Natuurnetwerk Brabant
-  Peelrandbreuk
-  Kaderrichtlijn Water waterlichaam
-  Waterlopen
-  Groene bufferzones

Infrastructuur

-  Wegen
-  Spoorlijn
-  NS station
-  Aansluiting hoofdwegennet
-  Hoogspanningsmasten



We versterken de karakters van onze diverse kernen



Elke dorpskern heeft zijn eigen identiteit



Het versterken van de relatie met de omgeving en zoekgebied voor wonen, natuur, recreatie, groen en klimaat



Onze kernen zijn groen, klimaatadaptief en natuurinclusief



Revitaliseren van naoorlogse wijken



Provinciale ambitie voor de realisatie van een landschapspark



Realisatie van meer groen & blauw in elke kern



Verkeersluwe kernen en buitengebied met prioriteit voor wandelen en fietsen



Bestaande regionale fietsroute



Hoofdonsluiting doorgaand gemotoriseerd verkeer



Bestaande snelfietsroute



Ontmoedigen gemotoriseerd verkeer



Gemeentelijke ambitie voor de realisatie van een snelfietsroute



Mobiliteitshub



Provinciale ambitie voor de realisatie van een snelfietsroute



Onze kernen hebben een aantrekkelijk en vitaal dorpscentrum



Compacte levendige dorpscentra