












# Klimaatbestendig en (herstel) biodiversiteit

## Legenda

### Bestuurlijk & bebouwing

-  Gemeentegrens Bernheze
-  Gemeentegrenzen
-  Kernen van Bernheze
-  Bebouwing
-  Bedrijventerrein Heesch West

### Landschappelijk





-  Natuurnetwerk Brabant
-  Peelrandbreuk
-  Kaderrichtlijn Water waterlichaam
-  Waterlopen
-  Groene bufferzones
-  Waterwingebied

### Infrastructuur

-  Wegen
-  Spoorlijn
-  NS station








## Water en bodem sturend

-  Droge randen Peelrandbreuk
-  Natte randen Peelrandbreuk
-  Wijstgronden
-  Kwelwater



## Ons watersysteem richten we in op het vasthouden van water

-  Regionale waterbergingsgebieden
-  Reservering waterbergingsgebieden
-  Grondwater peilverhoging in centimeters (teelt volgt peil)
-  Beekherstel
-  Afwateringsloten worden zaksloten (indicatief)



## We herstellen de biodiversiteit

-  Moerasbos
-  Ruimte voor productiebos
-  Realiseren van een natuurvriendelijke oever (NVO)
-  Transformatie naar loofbos
-  Provinciale ambitie voor de realisatie van een landschapspark
-  Weidevogelgebied
-  Meer ruimte voor bos met een geleidelijke overgang naar loofbos